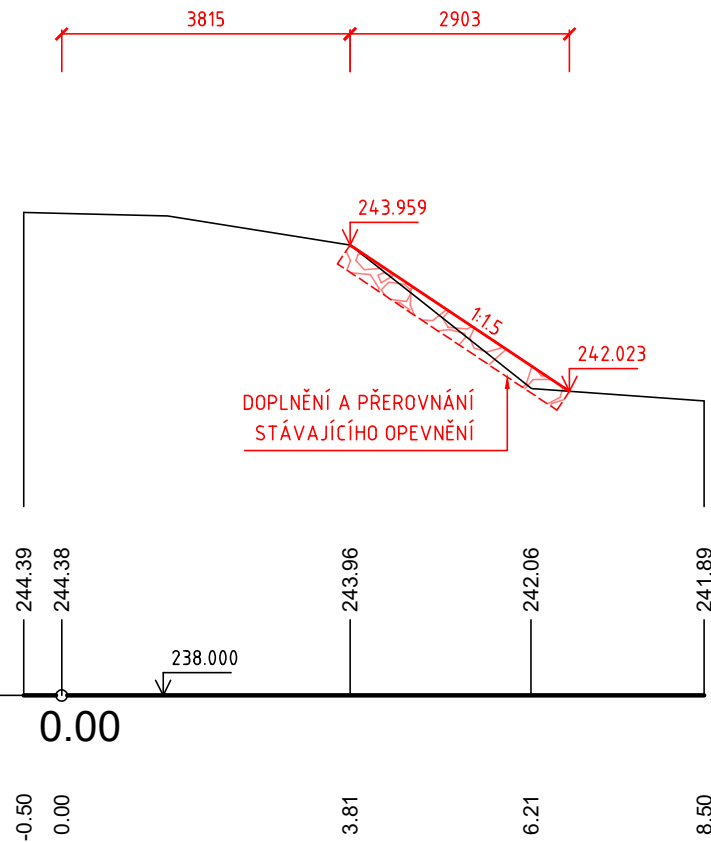
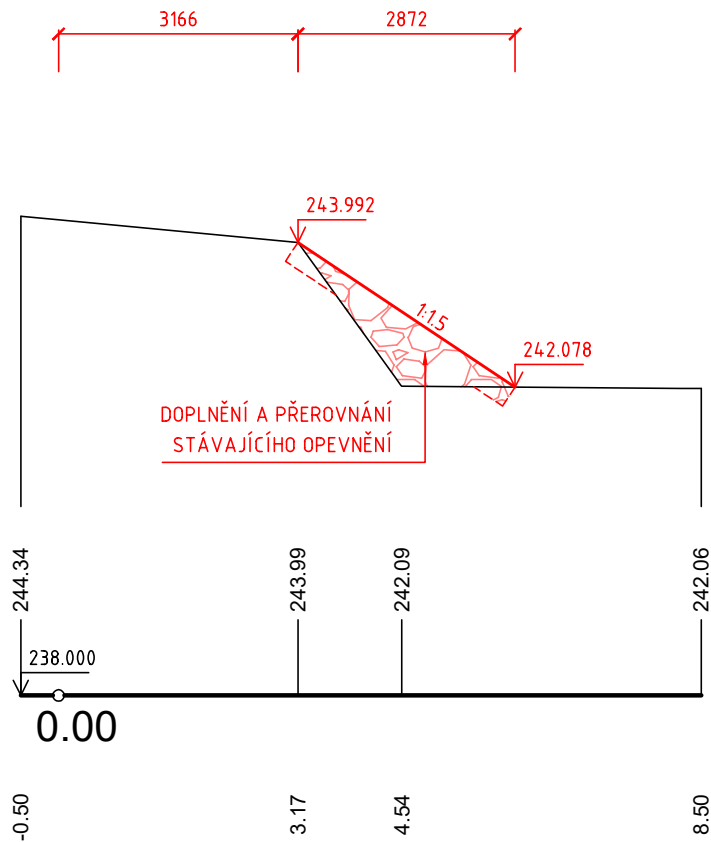


POLOŽKA 13a

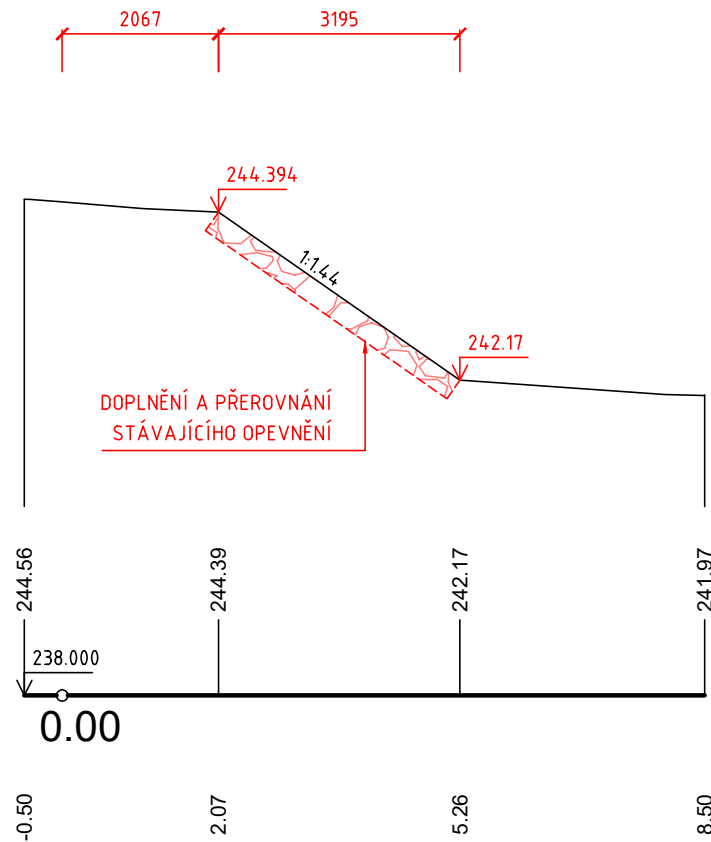
PF 13.1 KM 34.8970



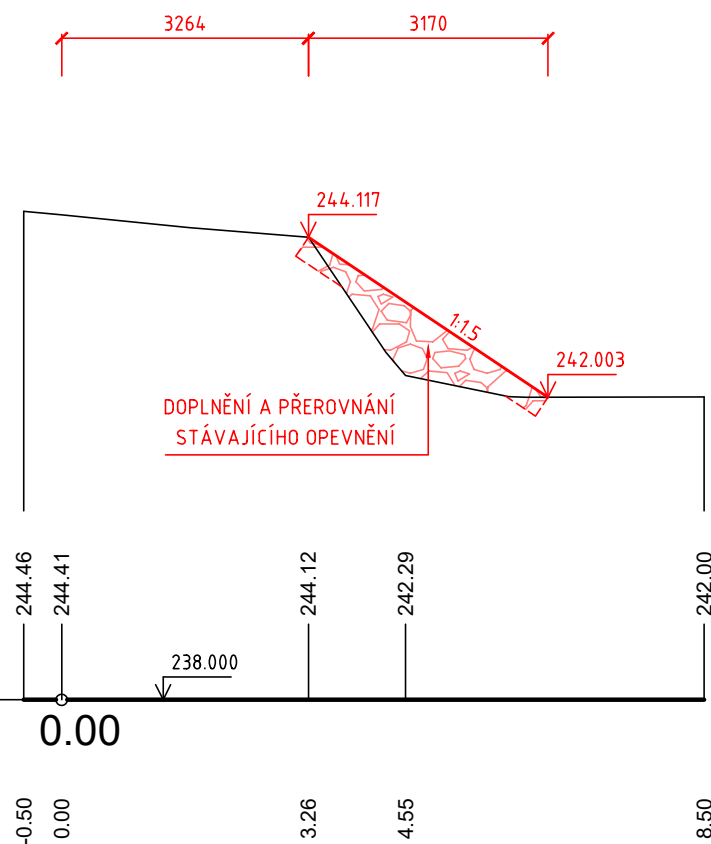
PF 13.3 KM 34.9370



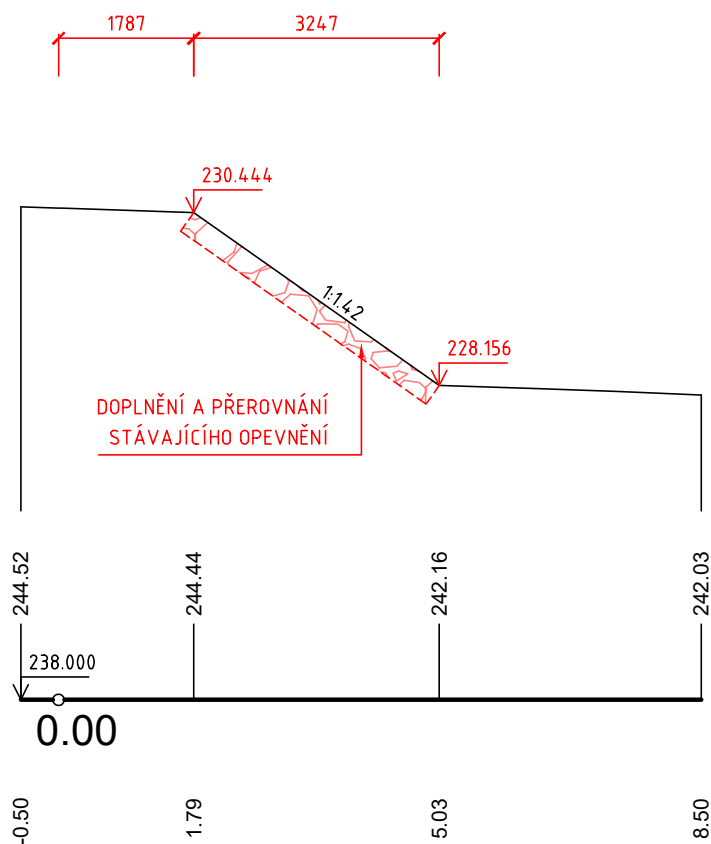
PF 13.5 KM 34.9770



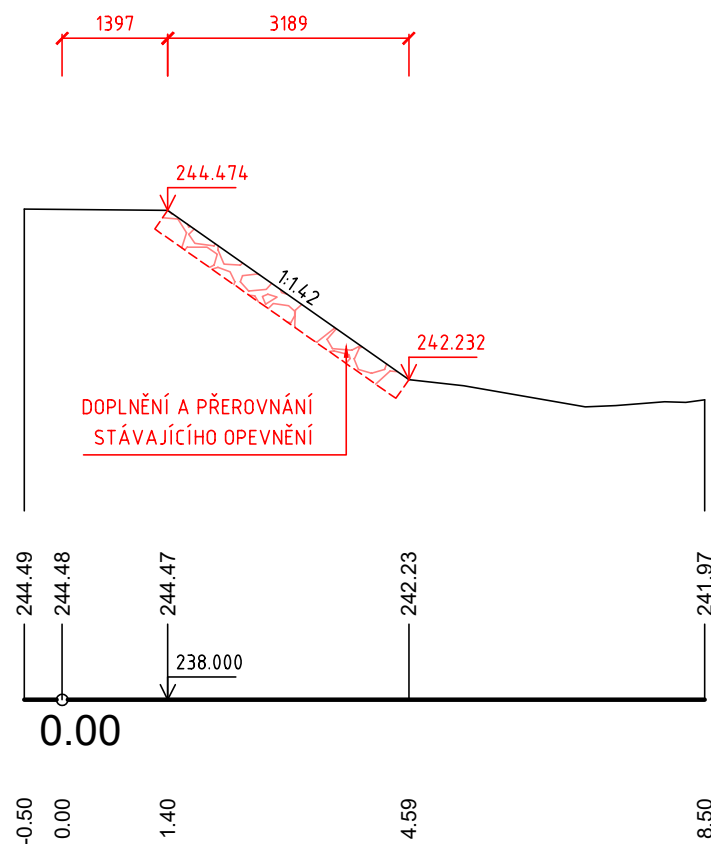
PF 13.2 KM 34.9170



PF 13.4 KM 34.9570



PF 13.6 KM 34.9970




POLOŽKA 13b

POHLED NA VZOR POŽADOVANÉHO PROVEDENÍ OBNOVENÉHO OPEVNĚNÍ BŘEHŮ
(PLATÍ PRO VŠECHNY POLOŽKY OPEVNĚNÍ LOMOVÝM KAMENEM : č. 11, 12, 13, 16, 18, 32)



VZOROVÝ PŘÍČNÝ ŘEZ ŘEŠENÍ OBNOVENÍ OPEVNĚNÍ



REVIZE Č.	DATUM	ZMĚNA	ČÍSLO SOUPRAVY:

SOUŘADNICOVÝ SYSTÉM : JTSK
VÝŠKOVÝ SYSTÉM : BpV
KATASTRÁLNÍ ÚZEMÍ : MALÉ HOŠTICE, OPAVA PŘEDMĚSTÍ, KATEŘINKY

LINEPLAN s.r.o.
28. října 2663/150, 702 00, Ostrava-Moravská Ostrava

tel.: +420 597 578 449
fax: +420 597 579 047
GSM: +420 603 534 547
e-mail: marek.bohac@lineplan.cz

OBJEDNATEL	Povodí Odry, státní podnik		
ODPOVĚDNÝ PROJ. OBJ., PS	NAVRHL, VYPRACOVAL	KONTROLOVAL	
ING. MAREK BOHÁČ	ING. MAREK BOHÁČ	-	
KRAJ : MORAVSKOSLEZSKÝ	POVĚŘENÝ OÚ : Mag. Města OPAVY	OBECE : OPAVA	
AKCE VT OPAVA KM 33.600 - 39.000, ODSTRANĚNÍ PŠ 09/2024 (Č. STAVBY: 8797)		STUPEŇ PD	PROJEKT (PŠ 2024)
		DATUM	12/2025
		ARCH. ČÍSLO	07/25/03 - A - 18
		POČ. FORMÁTŮ	4 x A4
NÁZEV PŘÍLOHY		MĚŘÍTKO	1 : 100
POLOŽKA Č. 13		Č. PŘÍLOHY D.1.4	